

АКТ

обследования состояния антитеррористической и противокриминальной безопасности

муниципального общеобразовательного учреждения «Средняя школа № 9»

(наименование объекта)

Адрес объекта: 152023, Ярославская область, г. Переславль-Залесский, пер. Берендеевский д.27

Обследующие (ФИО, должность):

Зарайская Г.А. - начальник управления образования Администрации г.Переславля-Залесского, председатель комиссии;

Сапожникова Е.В. – начальник отдела развития общего и дополнительного образования управления образования – заместитель начальника управления образования Администрации г. Переславля-Залесского, заместитель председателя комиссии;

Члены комиссии:

Дурьшина Л.К. – директор муниципального учреждения «Центр обеспечения функционирования муниципальных образовательных учреждений г. Переславля-Залесского»;

Борисова Н.П. – ведущий специалист муниципального учреждения «Центр обеспечения функционирования муниципальных образовательных учреждений г. Переславля-Залесского»;

Митюнин А.Н., начальник отдела по ВМР, ГО и ЧС Администрации г.Переславля-Залесского.

Коняев В.В., заместитель начальника полиции по охране общественного порядка Переславль-Залесского МО МВД России

В результате обследования установлено следующее:

1. Общая характеристика и техническое состояние здания.

1.1. Объект размещён: **в отдельно стоящем здании**, здании, смешанном с производственными или жилыми помещениями _____

1.2. Характеристика здания (конструктивные особенности, материал постройки, этажность, перекрытия)

3-х этажное кирпичное здание, перекрытия - бетонные

1.3. Наличие:

1.3.1. Чердаков **имеется**

1.3.2. Подвалов **нет**

1.3.3. Число входов, запасных выходов (где ключи, обеспечен ли свободный проход) **выходов – 5, проход свободный, ключи находятся на вахте**

1.3.4. Вентиляционных шахт **1 шт.**

1.3.5. Решёток на окнах (в каких кабинетах, (не) распашные, где находятся ключи) **не имеют**

1.3.6. Указателей путей эвакуации (есть, нет, требуется дополнить) **имеется**

1.3.7. Системы звукового оповещения **имеется (звуковое, голосовое)**

1.3.8. Дежурного оповещения в ночное время

1.4. Порядок доступа в здание **центральный вход, вахта**

2. Характеристика территории:

2.1. Площадь **15026 кв.м.**

2.2. Наличие:

2.2.1. Ограждения, его техническое состояние (нет, есть, какое и т.п.) **имеется, металлический забор, состояние удовлетворительное**

2.2.2. Хозяйственных, иных построек **нет**

2.2.3. Хозяйственного двора **нет**

2.2.4. Подъезда для пожарных машин **свободный**

2.2.5. Люков (канализационных, телекоммуникационных и т.д. сколько, каких, наличие крышек) **6 шт.**

2.2.6. Освещение (какие участки освещены, режим работы) **внутри здания, фасад школы**

2.3. Количество ворот (где ключи) **2, ключи на вахте**

2.4. Порядок осуществления доступа на территорию:

2.4.1. людей **свободный**

2.4.2. транспорта **ограниченный**

3. Наличие и вид охраны (сторож (указать данные, приложить должностные инструкции), ЧОП (постоянный или сменный сотрудник, приложить должностные инструкции, приобщить копию договора. ОВО (режим работы, приобщить копию договора) **сторож**

4. Технические средства охраны и связи.

4.1. Перечень помещений в которых установлены средства

4.1.1. охранной сигнализации **нет**

4.1.2. пожарной сигнализации **во всех помещениях учреждения**

4.1.3. тревожной сигнализации **в помещении бытовки**

4.2. Вывод сигналов охранной, пожарной, тревожной сигнализации осуществляется на: **ПУЛЬТ пожарной охраны**

4.2.1. ПЦО ОВО **нет**

4.2.2. ПЦН ЧОП **нет**

4.2.3. только на внутренний пост охраны **нет**

4.3. наличие видеонаблюдения **имеется**

4.3.1. количество камер, их месторасположение, охватываемые ими объекты **12 шт. (8 снаружи по периметру здания, 4 внутри)**

4.3.2. Куда выведен видеосигнал **вахта, приемная**

5. Пожарно-техническая характеристика объекта.

5.1. Количество огнетушителей 27, их исправность исправны

5.2. наличие:

5.2.1. средств автоматического пожаротушения нет

5.2.2. противопожарного водопровода нет

5.3. Ближайший источник наружного пожарного водоснабжения реки Трубеж, Ветлянка, м. Докука 2 км.

6. Обеспечение безопасности дорожного движения.

6.1. Наличие школьных автобусов нет

6.2. Маршруты движения, их количество -

6.3. Количество водителей (ФИО, водительский стаж -

6.4. Обустройство участка улично – дорожной сети, прилегающей к объекту образовательной сферы, техническими средствами организации дорожного движения:

6.4.1. наличие обустроенных пешеходов, переходов нет

6.4.2. наличие искусственных дорожных неровностей 1

6.4.3. наличие светофорных объектов нет

6.4.4. наличие дорожных знаков 1.23 « Дети» нет

6.5. Наличие:

6.5.1. детских площадок по БДД имеется

6.5.2. уголков БДД имеется

6.5.3. кабинетов БДД нет

6.5.4. Отряда « Юный инспектор движения» (количество детей) имеется, 10 человек

6.5.5. информационных стендов, фотовитрин 6

7. Иная значимая информация.







7.1. Размещение в здании и на территории образовательного учреждения коммерческих объектов и других организаций(какое помещение занимают, основания размещения) нет

7.2. Наличие на территории или вблизи (менее 100 метров)объектов торговли осуществляющих продажу пива, напитков изготавливаемых на их основе, слабоалкогольных, спиртных напитков, табака и табачных изделий. магазин «Дикси» ИП Виктор и магазин «Меркуриус»

Предложения по повышению уровня антитеррористической защищенности и технической укреплённости образовательного учреждения:

Увеличить количество видеокамер, сделать наружное освещение территории школы, ограждение со стороны фасада здания и пер.Берендеевский, установка охранной сигнализации (входные двери и окна первого этажа), перенести тревожную кнопку на вахту, тревожные брелки от щита

Подписи обследующих:

 /Г.А. Зарайская
 /Е.В. Сапожникова
 /Л.К. Дурыгина
 /Н.П. Борисова
 /А.Н. Митюнин
 /В.В. Коняев

Дата составления «03» августа 2017 г.

Акт составлен в 3-х экз. (1 – ОУ, 1 – УО, 1 – Переславль-Залесский МО МВД России)